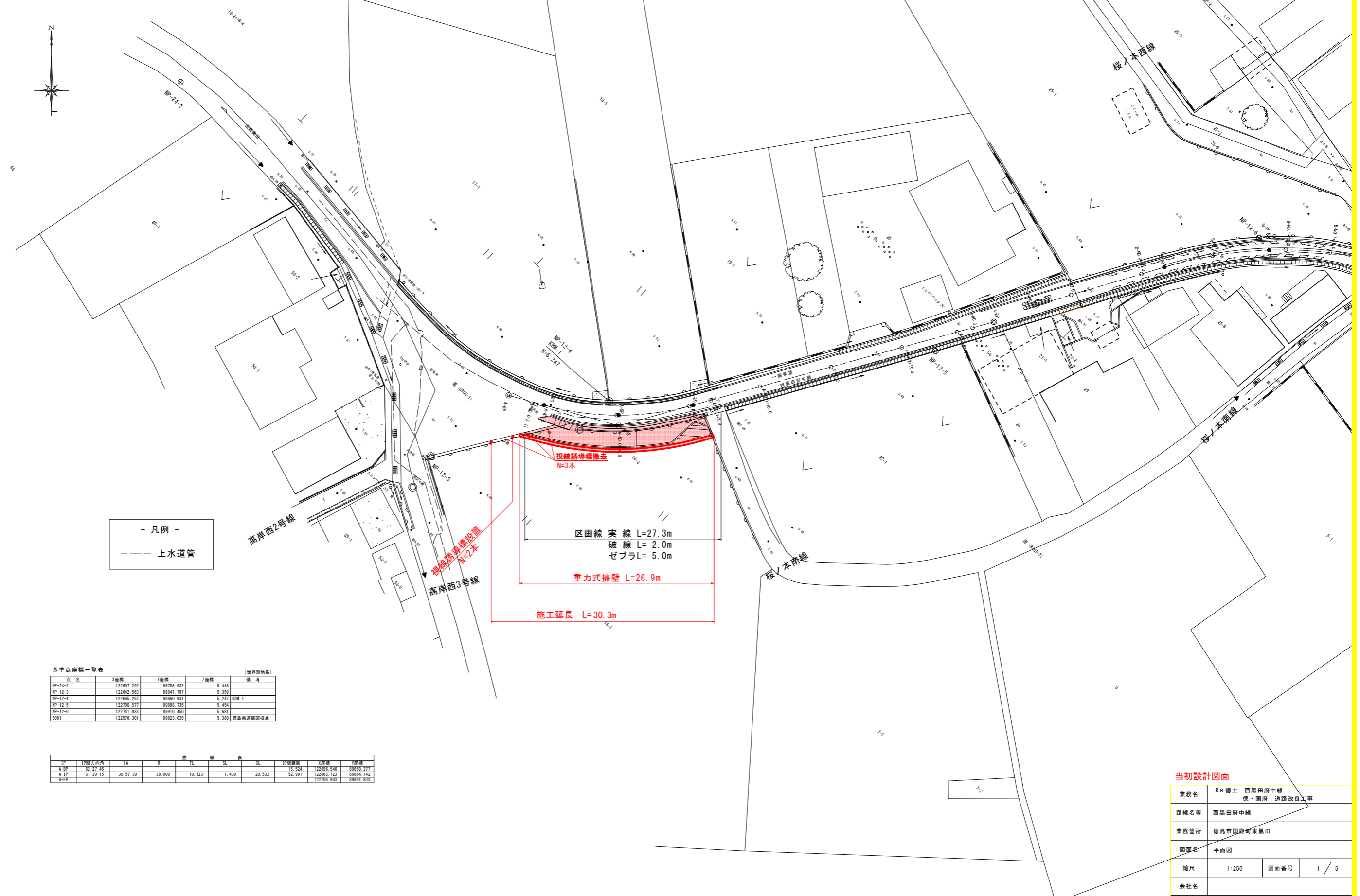


平面図

S=1:250



- 凡例 -

--- 上水道管

基準点座標一覧表

点名	X座標	Y座標	Z座標	備考
NP-24-2	122053.262	89788.632	5.448	
NP-12-3	122042.583	89847.797	5.359	
NP-12-4	122065.297	89860.931	5.247	KBM.1
NP-12-5	122000.577	89888.735	5.454	
NP-12-6	122741.883	89910.450	5.681	
5001	122516.301	89623.035	5.398	徳島県道踏切地点

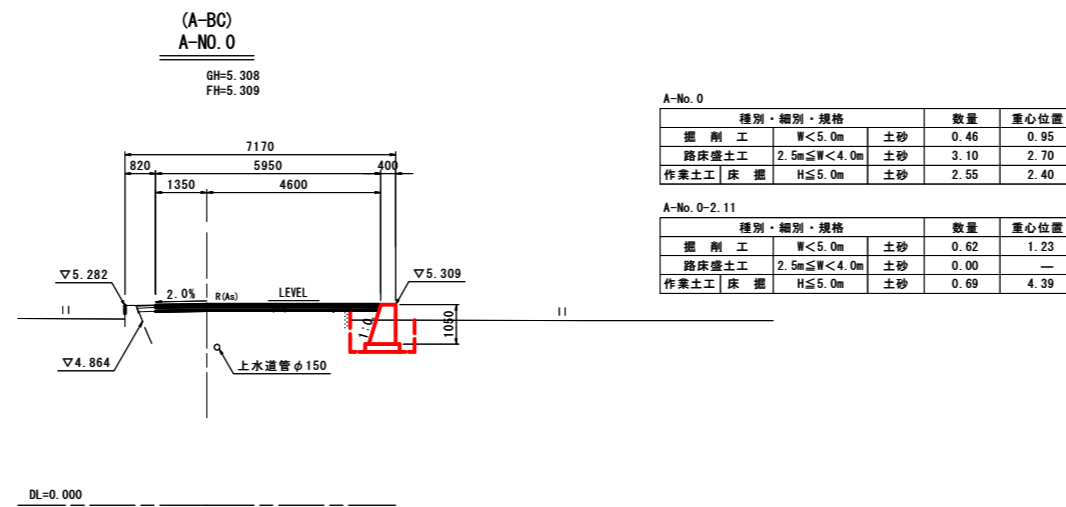
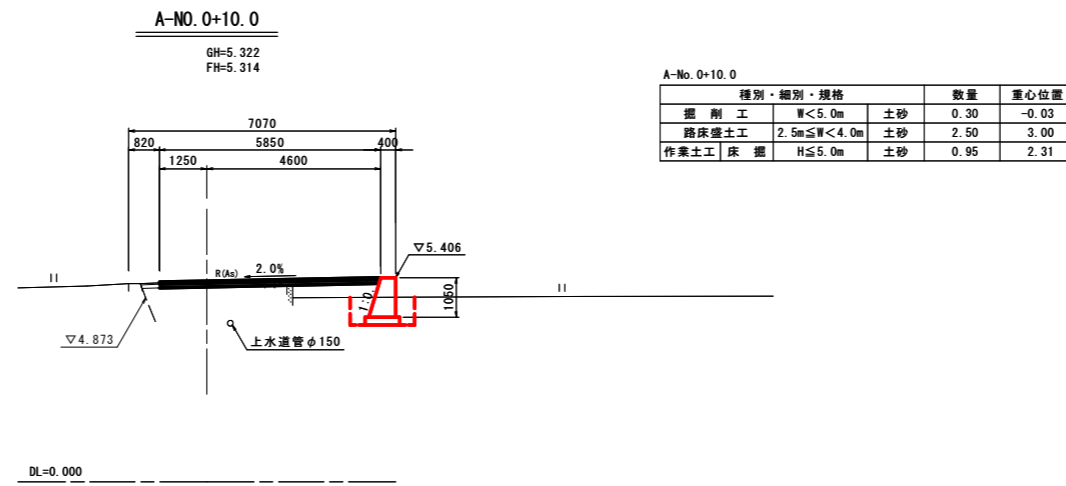
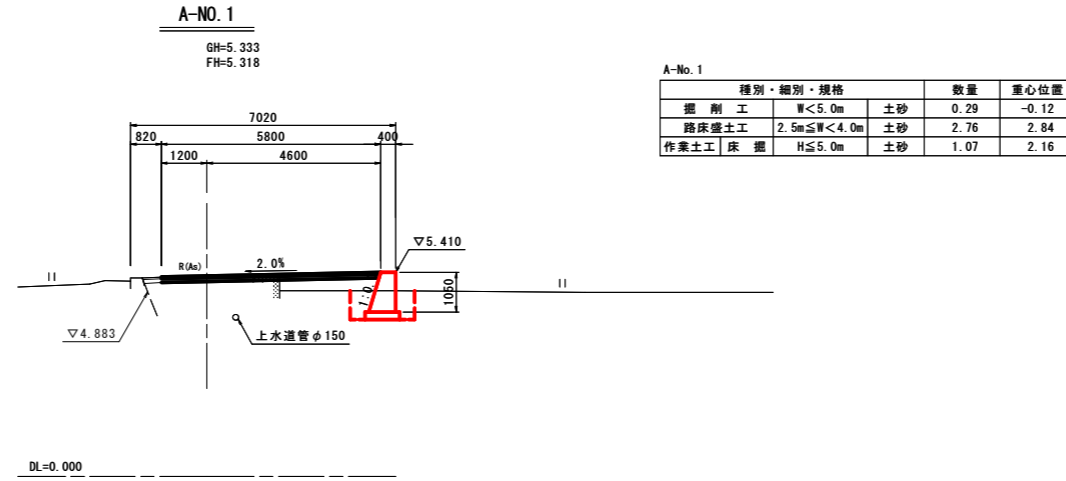
IP	IP番号	IA	R	曲線長	SL	英	CL	IP間距離	X座標	Y座標
A-IP	42-27-46							15.524	122055.546	89895.371
A-IP	31-30-15	30-51-30	38.000	10.523	1.430	20.532	52.991	122063.723	89884.142	
A-EP								122708.903	89891.833	

当初設計図面

業務名	R8 徳土 西黒田府中線 徳・国府 道路改良工事		
路線名等	西黒田府中線		
業務箇所	徳島市国府町東黒田		
図面名	平面図		
縮尺	1:250	図面番号	1 / 5
会社名			
事業者名	徳島県土整備事務所		

横断面図

S=1:100



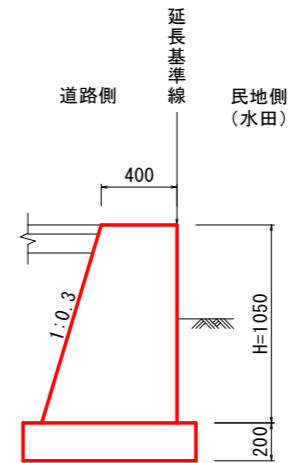
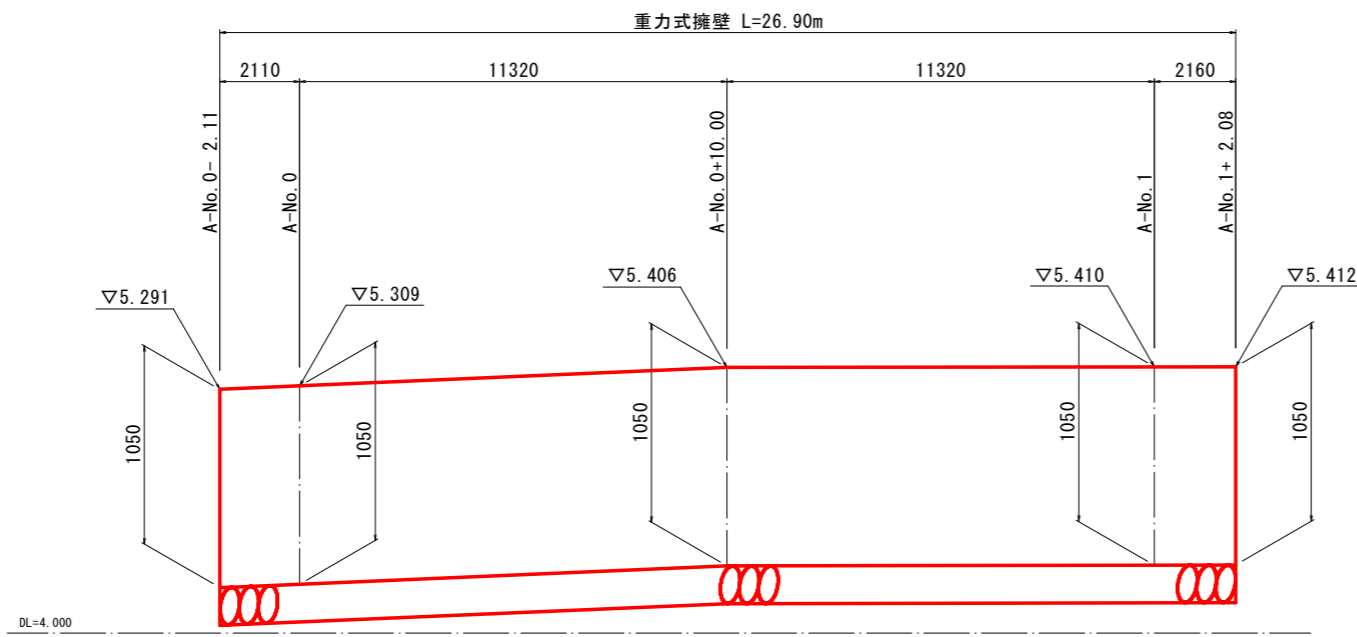
当初設計図面

業務名	R 8 徳土 西黒田府中線 徳・国府 道路改良工事		
路線名等	西黒田府中線		
業務箇所	徳島市国府町東黒田		
図面名	横断面図		
縮尺	1:100	図面番号	3 / 5
会社名			
事業者名	徳島県土整備事務所		

展開図

重力式擁壁

H=1:100
V=1:20



当初設計図面

業務名	R 8 徳土 西黒田府中線 徳・国府 道路改良工事		
路線名等	西黒田府中線		
業務箇所	徳島市国府町東黒田		
図面名	展開図		
縮尺	H=1:100 V=1:20	図面番号	4 / 5
会社名			
事業者名	徳島県土整備事務所		

